BUPATI BARITO KUALA
PROVINSI KALIMANTAN SELATAN

PERATURAN BUPATI BARITO KUALA
NOMOR 34 TAHUN 2024

TENTANG

BATAS DESA DAN PETA BATAS DESA DI WILAYAH
KECAMATAN MARABAHAN

DENGAN RAHMAT TUHAN YANG MAHA ESA

BUPATI BARITO KUALA

Menimbang : bahwa untuk berdasarkan ketentuan Pasal 9 ayat (3) dan Pasal 17 ayat (2) Peraturan Menteri Dalam Negeri Nomor 45 Tahun 2016 tentang Pedoman Penetapan dan Penegasan Batas Desa, perlu menetapkan Peraturan Bupati tentang Batas Desa dan Peta Batas Desa di Wilayah Kecamatan Marabahan.

Mengingat :

1. Pasal 18 ayat (6) Undang-Undang Dasar Negara Republik Indonesia Tahun 1945;

2. Undang-Undang Nomor 27 Tahun 1959 tentang Penetapan Undang-Undang Darurat Nomor 3 Tahun 1953 tentang Pembentukan Daerah Tingkat II di Kalimantan (Lembaran Negara Republik Indonesia Tahun 1953 Nomor 9, Tambahan Lembaran Negara Republik Indonesia Nomor 2756) sebagai Undang-Undang (Lembaran Negara Republik Indonesia Tahun 1959 Nomor 72, Tambahan Lembaran Negara Republik Indonesia Nomor 1820);

3. Undang-Undang Nomor 12 Tahun 2011 tentang Pembentukan Peraturan Perundang-Undangan (Lembaran Negara Republik Indonesia Tahun 2011 Nomor 82, Tambahan Lembaran Negara Republik Indonesia Nomor 5234) sebagaimana telah diubah dengan Undang-Undang Nomor 13 Tahun 2022 tentang Perubahan Kedua Atas Undang-Undang Nomor 12 Tahun 2011 tentang Pembentukan Peraturan Perundang-Undangan (Lembaran Negara Republik Indonesia Tahun 2022 Nomor 143, Tambahan Lembaran Negara Republik Indonesia Nomor 6801);

4. Undang-Undang Nomor 6 Tahun 2014 tentang Desa (Lembaran Negara Republik Indonesia Tahun 2014 Nomor 7, Tambahan Lembaran Negara Republik Indonesia Nomor 5495)

5. sebagaimana telah diubah dengan Undang-Undang Nomor 6 Tahun 2023 tentang Penetapan Peraturan Pemerintah Pengganti Undang-Undang Nomor 2 Tahun 2022 tentang Cipta Kerja menjadi Undang-Undang (Lembaran Negara Republik Indonesia Tahun 2023 Nomor 41, Tambahan Negara Republik Indonesia Nomor 6856);

6. Undang-Undang Nomor 23 Tahun 2014 tentang Pemerintahan Daerah (Lembaran Negara Republik Indonesia Tahun 2014 Nomor 244, Tambahan Lembaran Negara Republik Indonesia Nomor 5587) sebagaimana telah diubah beberapa kali, terakhir dengan Undang-Undang Nomor 6 Tahun 2023 tentang Penetapan Peraturan Pemerintah Pengganti Undang-Undang Nomor 2 Tahun 2022 tentang Cipta Kerja Menjadi Undang-Undang (Lembaran Negara Republik Indonesia Tahun 2023 Nomor 41, Tambahan Lembaran Negara Republik Indonesia Nomor 6856);

7. Undang-Undang Nomor 30 Tahun 2014 tentang Administrasi Pemerintahan (Lembaran Negara Republik Indonesia Tahun 2014 Nomor 292, Tambahan Lembaran Negara Republik Indonesia Nomor 5601) sebagaimana telah diubah beberapa kali, terakhir dengan Undang-Undang Nomor 6 Tahun 2023 tentang Penetapan Peraturan Pemerintah Pengganti Undang-Undang Nomor 2 Tahun 2022 tentang Cipta Kerja menjadi Undang-Undang (Lembaran Negara Republik Indonesia Tahun 2023 Nomor 41, Tambahan Lembaran Negara Republik Indonesia Nomor 6856);

8. Peraturan Pemerintah Nomor 43 Tahun 2014 tentang Peraturan Pelaksanaan Undang-Undang Nomor 6 Tahun 2014 tentang Desa (Lembaran Negara Republik Indonesia Tahun 2014 Nomor 113, Tambahan Lembaran Negara Republik Indonesia Nomor 5539) sebagaimana telah diubah beberapa kali terakhir dengan Peraturan Pemerintah Nomor 11 tahun 2021 tentang Badan Usaha Milik Desa (Lembaran Negara Republik Indonesia Tahun 2021 Nomor 21, Tambahan Lembaran Negara Republik Indonesia Nomor 6623);

9. Peraturan Pemerintah Nomor 17 Tahun 2018 tentang Kecamatan (Lembaran Negara Republik Indonesia Tahun 2018 Nomor 73, Tambahan Lembaran Negara Republik Indonesia Nomor 6206);

10. Peraturan Menteri Dalam Negeri Nomor 80 Tahun 2015 tentang Pembentukan Produk Hukum Daerah (Berita Negara Republik Indonesia tahun 2015 Nomor 2036) sebagaimana telah diubah dengan Peraturan Menteri Dalam Negeri Nomor 120 Tahun 2018 tentang Perubahan Atas Peraturan Menteri Dalam Negeri Nomor 80 Tahun 2015 tentang Pembentukan Produk Hukum Daerah (Berita Negara Republik Indonesia Tahun 2019 Nomor 157);

11. Peraturan Menteri Desa, Pembangunan Daerah Tertinggal dan Transmigrasi Nomor 1 Tahun 2015 tentang Pedoman Kewenangan Berdasarkan Hak Asal Usul dan Kewenangan Lokal Berskala Desa (Berita Negara Republik Indonesia Tahun 2015 Nomor 158);

12. Peraturan Menteri Dalam Negeri Nomor 45 Tahun 2016 tentang Pedoman Penetapan dan Penegasan Batas Desa (Berita Negara Republik Indonesia Tahun 2016 Nomor 1038);

13. Peraturan Menteri Dalam Negeri Nomor 1 Tahun 2017 tentang Penataan Desa (Berita Negara Republik Indonesia Tahun 2017 Nomor 155);

14. Peraturan Menteri Dalam Negeri Nomor 58 Tahun 2021 tentang Kode, Data Wilayah Administrasi Pemerintahan, dan Pulau (Berita Negara Republik Indonesia Tahun 2021 Nomor 1391).

MEMUTUSKAN :

Menetapkan : PERATURAN BUPATI TENTANG BATAS DESA DAN PETA BATAS DESA DI WILAYAH KECAMATAN MARABAHAN.

BAB I
KETENTUAN UMUM

Pasal 1

Dalam Peraturan Bupati ini yang dimaksud dengan :

1. Daerah adalah Kabupaten Barito Kuala.
2. Pemerintahan Daerah adalah penyelenggara urusan pemerintahan oleh Pemerintah Daerah dan Dewan Perwakilan Rakyat Daerah yang menyelenggarakan urusan pemerintahan menurut asas otonomi dan tugas pembantuan dengan prinsip otonomi seluas-luasnya dalam sistem dan prinsip Negara Kesatuan Republik Indonesia Sebagaimana dimaksud dalam Undang-Undang Dasar Negara Republik Indonesia Tahun 1945.
3. Pemerintah Daerah adalah Bupati sebagai unsur penyelenggara Pemerintahan Daerah yang memimpin pelaksanaan urusan pemerintahan yang menjadi kewenangan daerah otonom.
4. Bupati adalah Bupati Barito Kuala.
5. Kecamatan adalah merupakan wilayah kerja dari daerah kabupaten sebagai Perangkat Daerah yang dipimpin oleh Camat.
6. Desa adalah kesatuan masyarakat hukum yang memiliki batas-batas wilayah yang berwenang untuk mengatur dan dapat mengurus kepentingan masyarakat setempat, berdasarkan asal usul dan adat istiadat setempat yang diakui dan dihormati dalam sistem Pemerintahan Kesatuan Negara Republik Indonesia.
7. Pemerintah Desa adalah Kepala Desa atau yang disebut dengan nama lain dibantu perangkat Desa sebagai unsur penyelenggara Pemerintahan Desa.
8. Batas adalah tanda pemisah antara Desa yang bersebelahan baik berupa batas alam maupun batas buatan.

9. Batas Desa adalah pembatas wilayah administrasi pemerintahan antar Desa yang merupakan rangkaian titik-titik koordinat yang berada pada permukaan bumi dapat berupa tanda-tanda alam seperti igir/punggung gunung/pegunungan (watershed), median sungai dan/atau unsur buatan dilapangan yang dituangkan dalam bentuk peta.
10. Penetapan Batas Desa adalah proses penetapan batas Desa secara kartometrik di atas suatu peta dasar yang disepakati.
11. Penegasan Batas Desa adalah kegiatan penentuan titik-titik koordinat batas Desa yang dapat dilakukan dengan metode kartometrik dan/atau survey dilapangan, yang dituangkan dalam bentuk peta batas dengan daftar titik-titik koordinat batas Desa.
12. Peta Batas Desa adalah peta yang menyajikan semua unsur batas dan unsur lainnya, seperti pilar batas, garis batas, toponimi perairan dan transportasi.
13. Skala adalah perbandingan ukuran jarak suatu unsur di atas peta dengan jarak unsur di muka bumi dan dinyatakan dengan besaran perbandingan.
14. Titik Kartometrik yang selanjutnya disingkat TK adalah titik-titik koordinat batas yang ditentukan berdasarkan pengukuran/penghitungan posisi titik dengan menggunakan peta dasar dan peta lain sebagai pelengkap.
15. Lintang Selatan yang selanjutnya disingkat LS adalah koordinat untuk menentukan tempat suatu titik pada suatu bulatan yang merupakan jarak lengkung dan terletak di sebelah selatan garis ekuator yang ditarik pada bulatan itu.
16. Bujur Timur yang selanjutnya disingkat BT adalah suatu garis khayal yang ditarik dari ujung kutub utara sampai ke kutub selatan yang digunakan untutk menentukan lokasi di Bumi/peta di sebelah timur Greenwich.
17. Sistem Proyeksi Koordinat UTM *(Universal Transverse Mercator)* adalah rangkaian proyeksi *Transverse Mercator* untuk global dmana bumi dibagi menjadi 60 bagian zona.
18. Sistem Proyeksi Koordinat Geografi adalah rangkaian proyeksi untuk menunjukkan suatu titik di Bumi berdasarkan garis lintang dan garis bujur dengan satuan unitnya adalah derajat.

BAB II
MAKSUD, TUJUAN DAN RUANG LINGKUP
Bagian Kesatu
Maksud dan Tujuan

Pasal 2

Maksud ditetapkan Peraturan Bupati ini untuk dasar hukum dan panduan teknis dalam Penetapan dan Penegasan Batas Desa di Wilayah Kecamatan Marabahan.

Pasal 3

Tujuan ditetapkan Peraturan Bupati ini untuk memberikan pedoman kepada Pemerintah Desa dan aparatur Kecamatan di wilayah Kecamatan Marabahan tentang batas administrasi dalam memberikan pelayanan kepada masyarakat.

Bagian Kedua
Ruang Lingkup

Pasal 4

Ruang lingkup dalam Peraturan Bupati ini, meliputi :
a. Batas Desa;
b. Titik Kartometrik Batas Desa; dan
c. Peta Batas Desa.

BAB III
BATAS DESA

Pasal 5

(1) Dengan Peraturan Bupati ini ditetapkan Batas Desa dan Peta Batas Desa di Wilayah Kecamatan Marabahan.
(2) Batas Desa dan Peta Batas Desa di Wilayah Kecamatan Marabahan sebagaimana dimaksud pada ayat (1) sebanyak 8 (Delapan) Desa dengan rincian sebagai berikut :
    a. Desa Penghulu
    b. Desa Bagus
    c. Desa Baliuk
    d. Desa Antar Baru
    e. Desa Antar Jaya
    f. Desa Antar Raya
    g. Desa Sido Makmur
    h. Desa Karya Maju

Pasal 6

(1) Penegasan Batas Desa di wilayah Kecamatan Marabahan sebagaimana dimaksud dalam Pasal 5 ayat (2) merupakan penentuan batas wilayah Desa secara administrasi sehingga tidak mengubah, mengurangi, menambah atau menghapuskan luasan dan batas kawasan tertentu, hak atas tanah, hak ulayat, dan hak adat serta hak-hak lainnya pada masyarakat.
(2) Batas Desa Penghulu sebagaimana tercantum dalam Lampiran I huruf a yang merupakan bagian tidak terpisahkan dengan Peraturan Bupati ini.
(3) Batas Desa Bagus sebagaimana tercantum dalam Lampiran II huruf a yang merupakan bagian tidak terpisahkan dengan Peraturan Bupati ini.
(4) Batas Desa Baliuk sebagaimana tercantum dalam Lampiran III huruf a yang merupakan bagian tidak terpisahkan dengan Peraturan Bupati ini.
(5) Batas Desa Antar Baru sebagaimana tercantum dalam Lampiran IV huruf a yang merupakan bagian tidak terpisahkan dengan Peraturan Bupati ini.
(6) Batas Desa Antar Jaya sebagaimana tercantum dalam Lampiran V huruf a yang merupakan bagian tidak terpisahkan dengan Peraturan Bupati ini.
(7) Batas Desa Antar Raya sebagaimana tercantum dalam Lampiran VI huruf a yang merupakan bagian tidak terpisahkan dengan Peraturan Bupati ini.
(8) Batas Desa Sido Makmur sebagaimana tercantum dalam Lampiran VII huruf a yang merupakan bagian tidak terpisahkan dengan Peraturan Bupati ini.
(9) Batas Desa Karya Maju sebagaimana tercantum dalam Lampiran VIII huruf a yang merupakan bagian tidak terpisahkan dengan Peraturan Bupati ini.

BAB IV
TITIK KARTOMETRIK BATAS DESA

Pasal 7

(1) Penegasan Batas Desa di wilayah Kecamatan Marabahan sebagaimana dimaksud dalam Pasal 5 yang dituangkan dalam bentuk daftar Titik Kartometrik.
(2) Titik Kartometrik Desa Penghulu sebagaimana tercantum dalam Lampiran I huruf b yang merupakan bagian tidak terpisahkan dengan Peraturan Bupati ini.
(3) Titik Kartometrik Desa Bagus sebagaimana tercantum dalam Lampiran II huruf b yang merupakan bagian tidak terpisahkan dengan Peraturan Bupati ini.
(4) Titik Kartometrik Desa Baliuk sebagaimana tercantum dalam Lampiran III huruf b yang merupakan bagian tidak terpisahkan dengan Peraturan Bupati ini.
(5) Titik Kartometrik Desa Antar Baru sebagaimana tercantum dalam Lampiran IV huruf b yang merupakan bagian tidak terpisahkan dengan Peraturan Bupati ini.
(6) Titik Kartometrik Desa Antar Jaya sebagaimana tercantum dalam Lampiran V huruf b yang merupakan bagian tidak terpisahkan dengan Peraturan Bupati ini.
(7) Titik Kartometrik Desa Antar Raya sebagaimana tercantum dalam Lampiran VI huruf b yang merupakan bagian tidak terpisahkan dengan Peraturan Bupati ini.
(8) Titik Kartometrik Desa Sido Makmur sebagaimana tercantum dalam Lampiran VII huruf b yang merupakan bagian tidak terpisahkan dengan Peraturan Bupati ini.
(9) Titik Kartometrik Desa Karya Maju sebagaimana tercantum dalam Lampiran VIII huruf b yang merupakan bagian tidak terpisahkan dengan Peraturan Bupati ini.

BAB V
PETA BATAS DESA

Pasal 8

(1) Penegasan Batas Desa di wilayah Kecamatan Marabahan sebagaimana dimaksud dalam Pasal 5 yang dituangkan dalam bentuk Peta Batas Desa.
(2) Peta Batas Desa Penghulu sebagaimana tercantum dalam Lampiran I huruf c yang merupakan bagian tidak terpisahkan dengan Peraturan Bupati ini.
(3) Peta Batas Desa Bagus sebagaimana tercantum dalam Lampiran II huruf c yang merupakan bagian tidak terpisahkan dengan Peraturan Bupati ini.
(4) Peta Batas Desa Baliuk sebagaimana tercantum dalam Lampiran III huruf c yang merupakan bagian tidak terpisahkan dengan Peraturan Bupati ini.
(5) Peta Batas Desa Antar Baru sebagaimana tercantum dalam Lampiran IV huruf c yang merupakan bagian tidak terpisahkan dengan Peraturan Bupati ini.
(6) Peta Batas Desa Antar Jaya sebagaimana tercantum dalam Lampiran V huruf c yang merupakan bagian tidak terpisahkan dengan Peraturan Bupati ini.
(7) Peta Batas Desa Antar Raya sebagaimana tercantum dalam Lampiran VI huruf c yang merupakan bagian tidak terpisahkan dengan Peraturan Bupati ini.

(8) Peta Batas Desa Sido Makmur sebagaimana tercantum dalam Lampiran VII huruf c yang merupakan bagian tidak terpisahkan dengan Peraturan Bupati ini.

(9) Peta Batas Desa Karya Maju sebagaimana tercantum dalam Lampiran VIII huruf c yang merupakan bagian tidak terpisahkan dengan Peraturan Bupati ini.

BAB VI
KETENTUAN PENUTUP

Pasal 9

Pemerintah Daerah, Kecamatan, dan Pemerintah Desa melakukan penyesuaian administrasi kependudukan dan hal-hal yang terkait di dalam wilayah Batas Desa yang sudah dipetakan yang diatur berdasarkan Peraturan Bupati ini dilakukan paling lama 1 (satu) tahun terhitung sejak Peraturan Bupati ini diundangkan.

Pasal 10

Peraturan Bupati ini mulai berlaku pada tanggal diundangkan.

Agar setiap orang mengetahuinya, memerintahkan pengundangan Peraturan Bupati ini dengan penempatannya dalam Berita Daerah Kabupaten Barito Kuala.

Ditetapkan di Marabahan
pada tanggal 18 April 2024

Pj. BUPATI BARITO KUALA,

MUJIYAT

Diundangkan di Marabahan
pada tanggal 18 April 2024

SEKRETARIS DAERAH
KABUPATEN BARITO KUALA,

H. ZULKIPLI YADI NOOR

BERITA DAERAH KABUPATEN BARITO KUALA TAHUN 2024 NOMOR 34

b. TITIK KARTOMETRIK BATAS DESA

TITIK KARTOMETRIK	KOORDINAT GEOGRAFIS		KOORDINAT UTM	
	LINTANG	BUJUR	X (M)	Y (M)
TK 63.04.10.2004-15.1002-15.2006-000	2° 54' 34,226" S	114° 46' 0,536" E	251757,719	9678163,603
TK 63.04.15.1001-15.2006-001	2° 55' 24,591" S	114° 44' 50,379" E	249593,377	9676611,713
TK 63.04.15.1001-15.2006-002	2° 55' 44,921" S	114° 44' 26,048" E	248842,972	9675985,498
TK 63.04.15.1001-15.2006-003	2° 56' 19,001" S	114° 43' 50,097" E	247734,431	9674936,065
TK 63.04.14.2006-15.1002-15.2006-000	2° 57' 52,542" S	114° 41' 54,457" E	244167,798	9672054,376
TK 63.04.15.2006-15.2008-15.2010-000	2° 53' 15,931" S	114° 41' 43,329" E	243806,567	9680553,501
TK 63.04.15.2006-15.2010-001	2° 53' 27,139" S	114° 41' 53,691" E	244127,396	9680209,752
TK 63.04.15.2006-15.2010-002	2° 53' 14,137" S	114° 42' 8,338" E	244579,109	9680610,204
TK 63.04.15.2006-15.2010-003	2° 53' 14,429" S	114° 42' 8,655" E	244588,941	9680601,232
TK 63.04.15.2006-15.2010-004	2° 53' 27,519" S	114° 41' 53,996" E	244136,857	9680198,104
TK 63.04.15.2006-15.2010-005	2° 53' 57,938" S	114° 42' 22,150" E	245008,570	9679265,136
TK 63.04.15.2006-15.2010-006	2° 54' 28,651" S	114° 41' 49,308" E	243995,822	9678319,321
TK 63.04.15.2006-15.2010-007	2° 54' 40,590" S	114° 42' 0,254" E	244334,743	9677953,129
TK 63.04.15.2006-15.2010-008	2° 54' 36,888" S	114° 42' 4,954" E	244479,735	9678067,199
TK 63.04.15.2006-15.2010-009	2° 54' 40,121" S	114° 42' 7,948" E	244572,439	9677968,017
TK 63.04.15.2006-15.2010-010	2° 54' 44,138" S	114° 42' 3,040" E	244421,059	9677844,274
TK 63.04.15.2006-15.2010-011	2° 54' 28,874" S	114° 41' 49,072" E	243988,548	9678312,453
TK 63.04.15.2006-15.2010-012	2° 55' 22,002" S	114° 40' 51,856" E	242224,205	9676676,262
TK 63.04.15.2006-15.2008-15.2010-000	2° 54' 36,292" S	114° 40' 9,816" E	240922,469	9678078,203
TK 63.04.14.2006-15.2006-15.2008-000	2° 54' 57,403" S	114° 39' 39,304" E	239981,122	9677427,515
TK 63.04.15.2006-15.2008-001	2° 53' 2,541" S	114° 41' 59,429" E	244303,155	9680965,984
TK 63.04.15.2006-15.2008-002	2° 53' 2,035" S	114° 42' 0,355" E	244331,726	9680981,583
TK 63.04.15.2006-15.2008-003	2° 52' 39,963" S	114° 42' 24,573" E	245078,596	9681661,328
TK 63.04.10.2005-15.2006-15.2008-000	2° 50' 35,686" S	114° 44' 44,213" E	249385,317	9685488,616
TK 63.04.10.2004-10.2005-15.2006-000	2° 51' 29,509" S	114° 45' 4,613" E	250018,811	9683836,036
TK 63.04.15.2006-15.2009-001	2° 54' 53,812" S	114° 43' 38,641" E	247375,204	9677553,019
TK 63.04.15.2006-15.2009-002	2° 55' 15,253" S	114° 43' 15,537" E	246662,777	9676892,723
TK 63.04.15.2006-15.2009-003	2° 55' 37,571" S	114° 43' 36,378" E	247308,003	9676208,254
TK 63.04.15.2006-15.2009-004	2° 55' 51,272" S	114° 43' 21,508" E	246849,491	9675786,311
TK 63.04.15.2006-15.2009-005	2° 55' 57,297" S	114° 43' 27,124" E	247023,349	9675601,549
TK 63.04.15.2006-15.2009-006	2° 56' 7,157" S	114° 43' 14,094" E	246621,415	9675297,735
TK 63.04.15.2006-15.2009-007	2° 56' 2,296" S	114° 43' 9,667" E	246484,365	9675446,816
TK 63.04.15.2006-15.2009-008	2° 56' 53,206" S	114° 42' 14,934" E	244796,657	9673878,983
TK 63.04.15.2006-15.2009-009	2° 55' 52,095" S	114° 41' 19,432" E	243078,070	9675753,313
TK 63.04.15.2006-15.2009-010	2° 54' 37,384" S	114° 42' 39,997" E	245562,416	9678054,146
TK 63.04.15.2006-15.2009-011	2° 55' 7,326" S	114° 43' 8,111" E	246432,838	9677135,842
TK 63.04.15.2006-15.2009-012	2° 55' 14,890" S	114° 43' 15,213" E	246652,726	9676903,883
TK 63.04.15.2006-15.2009-013	2° 54' 53,470" S	114° 43' 38,294" E	247364,478	9677563,513

Lampiran V : Peraturan Bupati Barito Kuala
Nomor 34 Tahun 2024
Tanggal 18 April 2024

BATAS DESA, TITIK KARTOMETRIK, DAN PETA BATAS
DESA ANTAR JAYA

a. BATAS DESA

Batas wilayah Desa Antar Jaya Kecamatan Marabahan berbatasan dengan :

a. Batas sebelah Utara : Desa Tamba Jaya Kecamatan Tamban dan Desa Balukung Kecamatan Bakumpai;
b. Batas sebelah Timur : Desa Antar Raya Kecamatan Marabahan;
c. Batas sebelah Selatan : Desa Barambai Karya Tani Kecamatan Barambai; dan
d. Batas sebelah Barat : Desa Karya Jadi, Desa Karya Makmur dan Desa Teluk Tamba Kecamatan Tabukan.

b. TITIK KARTOMETRIK BATAS DESA

TITIK KARTOMETRIK	KOORDINAT GEOGRAFIS		KOORDINAT UTM	
	LINTANG	BUJUR	X (M)	Y (M)
TK 63.04.10.2005-15.2007-15.2008-000	2° 49' 40,444" S	114° 43' 58,519" E	247970,218	9687183,302
TK 63.04.15.2007-15.2008-001	2° 52' 5,223" S	114° 41' 9,432" E	242754,886	9682724,138
TK 63.04.15.2007-15.2008-002	2° 52' 5,859" S	114° 41' 8,608" E	242729,443	9682704,555
TK 63.04.14.2006-15.2007-15.2008-000	2° 54' 36,150" S	114° 38' 30,431" E	237851,865	9678076,179
TK 63.04.12.2010-14.2006-14.2007-000	2° 54' 19,334" S	114° 36' 46,796" E	234648,796	9678586,216
TK 63.04.12.2009-12.2010-15.2007-000	2° 51' 23,607" S	114° 40' 31,661" E	241585,294	9684000,594
TK 63.04.12.2003-12.2009-15.2007-000	2° 51' 2,535" S	114° 41' 0,494" E	242474,830	9684649,896
TK 63.04.12.2003-12.2005-15.2007-000	2° 49' 49,392" S	114° 42' 26,730" E	245134,793	9686902,778
TK 63.04.10.2005-12.2005-15.2007-000	2° 48' 59,946" S	114° 43' 25,019" E	246932,773	9688425,718

Lampiran VI : Peraturan Bupati Barito Kuala
Nomor 34 Tahun 2024
Tanggal 18 April 2024

BATAS DESA, TITIK KARTOMETRIK, DAN PETA BATAS
DESA ANTAR RAYA

a. BATAS DESA

Batas wilayah Desa Antar Raya Kecamatan Marabahan berbatasan dengan :

a. Batas sebelah Utara : Desa Balukung Kecamatan Bakumpai;
b. Batas sebelah Timur : Desa Antar Baru dan Desa Karya Maju Kecamatan Marabahan;
c. Batas sebelah Selatan : Desa Barambai Karya Tani kecamatan Barambai; dan
d. Batas sebelah Barat : Desa Antar Jaya Kecamatan Marabahan.

b. TITIK KARTOMETRIK BATAS DESA

TITIK KARTOMETRIK	KOORDINAT GEOGRAFIS		KOORDINAT UTM	
	LINTANG	BUJUR	X (M)	Y (M)
TK 63.04.14.2006-15.2006-15.2008-000	2° 54' 57,403" S	114° 39' 39,304" E	239981,122	9677427,515
TK 63.04.15.2006-15.2008-15.2010-000	2° 54' 36,292" S	114° 40' 9,816" E	240922,469	9678078,203
TK 63.04.15.2008-15.2010-001	2° 54' 30,354" S	114° 40' 4,373" E	240753,917	9678260,321
TK 63.04.15.2008-15.2010-002	2° 53' 9,777" S	114° 41' 37,626" E	243629,968	9680742,256
TK 63.04.15.2006-15.2008-15.2010-000	2° 53' 15,931" S	114° 41' 43,329" E	243806,567	9680553,501
TK 63.04.15.2006-15.2008-001	2° 53' 2,541" S	114° 41' 59,429" E	244303,155	9680965,984
TK 63.04.15.2006-15.2008-002	2° 53' 2,035" S	114° 42' 0,355" E	244331,726	9680981,583
TK 63.04.15.2006-15.2008-003	2° 52' 39,963" S	114° 42' 24,573" E	245078,596	9681661,328
TK 63.04.10.2005-15.2006-15.2008-000	2° 50' 35,686" S	114° 44' 44,213" E	249385,317	9685488,616
TK 63.04.10.2005-15.2007-15.2008-000	2° 49' 40,444" S	114° 43' 58,519" E	247970,218	9687183,302
TK 63.04.15.2007-15.2008-001	2° 52' 5,223" S	114° 41' 9,432" E	242754,886	9682724,138
TK 63.04.15.2007-15.2008-002	2° 52' 5,859" S	114° 41' 8,608" E	242729,443	9682704,555
TK 63.04.14.2006-15.2007-15.2008-000	2° 54' 36,150" S	114° 38' 30,431" E	237851,865	9678076,179
TK 63.04.14.2006-15.2008-001	2° 55' 17,049" S	114° 39' 17,156" E	239298,090	9676822,381
TK 63.04.14.2006-15.2008-002	2° 54' 47,834" S	114° 38' 43,299" E	238250,165	9677717,979

Lampiran VII : Peraturan Bupati Barito Kuala
Nomor 34 Tahun 2024
Tanggal 18 April 2024

BATAS DESA, TITIK KARTOMETRIK, DAN PETA BATAS
DESA SIDO MAKMUR

a. BATAS DESA

Batas wilayah Desa Sido Makmur Kecamatan Marabahan berbatasan dengan :

a. Batas sebelah Utara : Desa Antar Baru Kecamatan Marabahan;
b. Batas sebelah Timur : Desa Antar Baru Kecamatan Marabahan;
c. Batas sebelah Selatan : Desa Antar Baru Kecamatan Marabahan; dan
d. Batas sebelah Barat : Desa Antar Baru Kecamatan Marabahan.

b. TITIK KARTOMETRIK BATAS DESA

TITIK KARTOMETRIK	KOORDINAT GEOGRAFIS		KOORDINAT UTM	
	LINTANG	BUJUR	X (M)	Y (M)
TK 63.04.15.2006-15.2009-001	2° 54' 53,812" S	114° 43' 38,641" E	247375,204	9677553,019
TK 63.04.15.2006-15.2009-002	2° 55' 15,253" S	114° 43' 15,537" E	246662,777	9676892,723
TK 63.04.15.2006-15.2009-003	2° 55' 37,571" S	114° 43' 36,378" E	247308,003	9676208,254
TK 63.04.15.2006-15.2009-004	2° 55' 51,272" S	114° 43' 21,508" E	246849,491	9675786,311
TK 63.04.15.2006-15.2009-005	2° 55' 57,297" S	114° 43' 27,124" E	247023,349	9675601,549
TK 63.04.15.2006-15.2009-006	2° 56' 7,157" S	114° 43' 14,094" E	246621,415	9675297,735
TK 63.04.15.2006-15.2009-007	2° 56' 2,296" S	114° 43' 9,667" E	246484,365	9675446,816
TK 63.04.15.2006-15.2009-008	2° 56' 53,206" S	114° 42' 14,934" E	244796,657	9673878,983
TK 63.04.15.2006-15.2009-009	2° 55' 52,095" S	114° 41' 19,432" E	243078,070	9675753,313
TK 63.04.15.2006-15.2009-010	2° 54' 37,384" S	114° 42' 39,997" E	245562,416	9678054,146
TK 63.04.15.2006-15.2009-011	2° 55' 7,326" S	114° 43' 8,111" E	246432,838	9677135,842
TK 63.04.15.2006-15.2009-012	2° 55' 14,890" S	114° 43' 15,213" E	246652,726	9676903,883
TK 63.04.15.2006-15.2009-013	2° 54' 53,470" S	114° 43' 38,294" E	247364,478	9677563,513

Lampiran VIII : Peraturan Bupati Barito Kuala
Nomor 34 Tahun 2024
Tanggal 18 April 2024

BATAS DESA, TITIK KARTOMETRIK, DAN PETA BATAS
DESA KARYA MAJU

a. BATAS DESA

Batas wilayah Desa Karya Maju Kecamatan Marabahan berbatasan dengan :

a. Batas sebelah Utara : Desa Antar Raya Kecamatan Marabahan;
b. Batas sebelah Timur : Desa Antar Baru Kecamatan Marabahan;
c. Batas sebelah Selatan : Desa Antar Baru Kecamatan Marabahan; dan
d. Batas sebelah Barat : Desa Antar Raya Kecamatan Marabahan.

b. TITIK KARTOMETRIK BATAS DESA

TITIK KARTOMETRIK	KOORDINAT GEOGRAFIS		KOORDINAT UTM	
	LINTANG	BUJUR	X (M)	Y (M)
TK 63.04.15.2006-15.2008-15.2010-000	2° 54' 36,292" S	114° 40' 9,816" E	240922,469	9678078,203
TK 63.04.15.2008-15.2010-001	2° 54' 30,354" S	114° 40' 4,373" E	240753,917	9678260,321
TK 63.04.15.2008-15.2010-002	2° 53' 9,777" S	114° 41' 37,626" E	243629,968	9680742,256
TK 63.04.15.2006-15.2008-15.2010-000	2° 53' 15,931" S	114° 41' 43,329" E	243806,567	9680553,501
TK 63.04.15.2006-15.2010-001	2° 53' 27,139" S	114° 41' 53,691" E	244127,396	9680209,752
TK 63.04.15.2006-15.2010-002	2° 53' 14,137" S	114° 42' 8,338" E	244579,109	9680610,204
TK 63.04.15.2006-15.2010-003	2° 53' 14,429" S	114° 42' 8,655" E	244588,941	9680601,232
TK 63.04.15.2006-15.2010-004	2° 53' 27,519" S	114° 41' 53,996" E	244136,857	9680198,104
TK 63.04.15.2006-15.2010-005	2° 53' 57,938" S	114° 42' 22,150" E	245008,570	9679265,136
TK 63.04.15.2006-15.2010-006	2° 54' 28,651" S	114° 41' 49,308" E	243995,822	9678319,321
TK 63.04.15.2006-15.2010-007	2° 54' 40,590" S	114° 42' 0,254" E	244334,743	9677953,129
TK 63.04.15.2006-15.2010-008	2° 54' 36,888" S	114° 42' 4,954" E	244479,735	9678067,199
TK 63.04.15.2006-15.2010-009	2° 54' 40,121" S	114° 42' 7,948" E	244572,439	9677968,017

Lampiran I : Peraturan Bupati Barito Kuala
Nomor 34 Tahun 2024
Tanggal 18 April 2024

BATAS DESA, TITIK KARTOMETRIK, DAN PETA BATAS
DESA PENGHULU

a. BATAS DESA

Batas wilayah Desa Penghulu Kecamatan Marabahan berbatasan dengan :

a. Batas sebelah Utara : Kelurahan Marabahan Kota Kecamatan Marabahan;
b. Batas sebelah Timur : Kelurahan Lepasan Kecamatan Bakumpai;
c. Batas sebelah Selatan : Desa Baliuk Kecamatan Marabahan; dan
d. Batas sebelah Barat : Desa Baliuk Kecamatan Marabahan.

b. TITIK KARTOMETRIK BATAS DESA

TITIK KARTOMETRIK	KOORDINAT GEOGRAFIS		KOORDINAT UTM	
	LINTANG	BUJUR	X (M)	Y (M)
TK 63.04.10.1001-15.2003-15.2005-000	2° 59' 28,134" S	114° 46' 53,298" E	253405,725	9669136,005
TK 63.04.15.2003-15.2005-001	2° 59' 30,239" S	114° 46' 43,757" E	253111,108	9669070,717
TK 63.04.15.2003-15.2005-002	2° 59' 32,082" S	114° 46' 33,828" E	252804,510	9669013,476
TK 63.04.15.2003-15.2005-003	2° 59' 47,589" S	114° 45' 54,592" E	251593,438	9668534,526
TK 63.04.15.2003-15.2005-004	2° 59' 46,885" S	114° 45' 52,954" E	251542,786	9668556,071
TK 63.04.15.1001-15.2003-15.2005-000	2° 59' 39,482" S	114° 45' 50,435" E	251464,527	9668783,386
TK 63.04.15.1001-15.2003-001	2° 59' 35,099" S	114° 45' 54,522" E	251590,487	9668918,302
TK 63.04.15.1001-15.2003-002	2° 59' 31,105" S	114° 46' 2,954" E	251850,716	9669041,563
TK 63.04.15.1001-15.2003-003	2° 59' 25,755" S	114° 46' 1,476" E	251804,721	9669205,865
TK 63.04.15.1001-15.2003-004	2° 59' 22,706" S	114° 46' 6,968" E	251974,196	9669299,880
TK 63.04.15.1001-15.2003-005	2° 59' 26,767" S	114° 46' 12,356" E	252140,898	9669175,434
TK 63.04.15.1001-15.2003-006	2° 59' 18,444" S	114° 46' 27,871" E	252619,637	9669432,160
TK 63.04.15.1001-15.2003-007	2° 59' 14,449" S	114° 46' 33,537" E	252794,421	9669555,271
TK 63.04.15.1001-15.2003-008	2° 59' 11,946" S	114° 46' 36,519" E	252886,391	9669632,347
TK 63.04.10.1001-15.1001-15.2003-000	2° 59' 7,412" S	114° 46' 44,543" E	253133,967	9669772,173

Lampiran II : Peraturan Bupati Barito Kuala
Nomor 34 Tahun 2024
Tanggal 18 April 2024

BATAS DESA, TITIK KARTOMETRIK, DAN PETA BATAS
DESA BAGUS

a. BATAS DESA

Batas wilayah Desa Bagus Kecamatan Marabahan berbatasan dengan :

a. Batas sebelah Utara : Desa Baliuk Kecamatan Marabahan;
b. Batas sebelah Timur : Kelurahan Lapasan, Desa Batik Kecamatan Bakumpai;
c. Batas sebelah Selatan : DesaBantuil Kecamatan Cerbon; dan
d. Batas sebelah Barat : Desa Badandan Kecamatan Cerbon dan Kelurahan Marabahan Kota Kecamatan Marabahan.

b. TITIK KARTOMETRIK BATAS DESA

TITIK KARTOMETRIK	KOORDINAT GEOGRAFIS		KOORDINAT UTM	
	LINTANG	BUJUR	X (M)	Y (M)
TK 63.04.10.1001-15.2004-15.2005-000	2° 59' 43,808" S	114° 46' 56,159" E	253495,071	9668654,571
TK 63.04.15.2004-15.2005-001	2° 59' 44,048" S	114° 46' 46,601" E	253199,821	9668646,611
TK 63.04.15.2004-15.2005-002	2° 59' 44,708" S	114° 46' 36,450" E	252886,312	9668625,681
TK 63.04.15.2004-15.2005-003	2° 59' 46,890" S	114° 46' 36,443" E	252886,215	9668558,627
TK 63.04.15.2004-15.2005-004	2° 59' 49,525" S	114° 46' 25,845" E	252558,984	9668477,007
TK 63.04.15.2004-15.2005-005	2° 59' 54,331" S	114° 46' 25,950" E	252562,546	9668329,354
TK 63.04.15.2004-15.2005-006	2° 59' 51,987" S	114° 46' 16,812" E	252280,102	9668400,792
TK 63.04.15.2004-15.2005-007	2° 59' 50,796" S	114° 46' 17,244" E	252293,385	9668437,410
TK 63.04.15.2004-15.2005-008	2° 59' 51,404" S	114° 46' 14,827" E	252218,746	9668418,572
TK 63.04.15.2004-15.2005-009	2° 59' 54,673" S	114° 46' 14,070" E	252195,568	9668318,092
TK 63.04.15.1001-15.2004-15.2005-000	2° 59' 59,016" S	114° 45' 58,778" E	251723,453	9668183,677
TK 63.04.15.1001-15.2004-001	2° 59' 59,246" S	114° 45' 58,908" E	251727,494	9668176,612
TK 63.04.09.2006-15.1001-15.2004-000	3° 0' 1,247" S	114° 45' 57,002" E	251668,747	9668115,004
TK 63.04.09.2006-15.2004-001	3° 0' 33,482" S	114° 46' 23,351" E	252484,703	9667126,200
TK 63.04.09.2005-09.2006-15.2004-000	3° 0' 38,240" S	114° 46' 28,663" E	252649,104	9666980,316
TK 63.04.09.2005-10.2007-15.2004-000	3° 0' 10,559" S	114° 46' 52,024" E	253369,014	9667832,332
TK 63.04.10.1001-10.2007-15.2004-000	2° 59' 45,958" S	114° 46' 56,346" E	253500,998	9668588,531

Lampiran III : Peraturan Bupati Barito Kuala
Nomor 34 Tahun 2024
Tanggal 18 April 2024

BATAS DESA, TITIK KARTOMETRIK, DAN PETA BATAS
DESA BALIUK

a. BATAS DESA

Batas wilayah Desa Baliuk Kecamatan Marabahan berbatasan dengan :

a. Batas sebelah Utara : Desa Penghulu Kecamatan Marabahan;
b. Batas sebelah Timur : Kelurahan Lapasan Kecamatan Bakumpai;
c. Batas sebelah Selatan : Desa Bagus Kecamatan Marabahan; dan
d. Batas sebelah Barat : Kelurahan Marabahan Kota Kecamatan Marabahan.

b. TITIK KARTOMETRIK BATAS DESA

TITIK KARTOMETRIK	KOORDINAT GEOGRAFIS		KOORDINAT UTM	
	LINTANG	BUJUR	X (M)	Y (M)
TK 63.04.10.1001-15.2004-15.2005-000	2° 59' 43,808" S	114° 46' 56,159" E	253495,071	9668654,571
TK 63.04.15.2004-15.2005-001	2° 59' 44,048" S	114° 46' 46,601" E	253199,821	9668646,611
TK 63.04.15.2004-15.2005-002	2° 59' 44,708" S	114° 46' 36,450" E	252886,312	9668625,681
TK 63.04.15.2004-15.2005-003	2° 59' 46,890" S	114° 46' 36,443" E	252886,215	9668558,627
TK 63.04.15.2004-15.2005-004	2° 59' 49,525" S	114° 46' 25,845" E	252558,984	9668477,007
TK 63.04.15.2004-15.2005-005	2° 59' 54,331" S	114° 46' 25,950" E	252562,546	9668329,354
TK 63.04.15.2004-15.2005-006	2° 59' 51,987" S	114° 46' 16,812" E	252280,102	9668400,792
TK 63.04.15.2004-15.2005-007	2° 59' 50,796" S	114° 46' 17,244" E	252293,385	9668437,410
TK 63.04.15.2004-15.2005-008	2° 59' 51,404" S	114° 46' 14,827" E	252218,746	9668418,572
TK 63.04.15.2004-15.2005-009	2° 59' 54,673" S	114° 46' 14,070" E	252195,568	9668318,092
TK 63.04.15.1001-15.2004-15.2005-000	2° 59' 59,016" S	114° 45' 58,778" E	251723,453	9668183,677
TK 63.04.15.1001-15.2005-001	2° 59' 54,541" S	114° 45' 55,103" E	251609,661	9668320,937
TK 63.04.15.1001-15.2005-002	2° 59' 55,972" S	114° 45' 52,790" E	251538,283	9668276,848
TK 63.04.15.1001-15.2005-003	2° 59' 54,712" S	114° 45' 51,350" E	251493,748	9668315,449
TK 63.04.15.1001-15.2005-004	2° 59' 53,505" S	114° 45' 52,101" E	251516,852	9668352,596
TK 63.04.15.1001-15.2005-005	2° 59' 50,985" S	114° 45' 51,728" E	251505,190	9668430,012
TK 63.04.15.1001-15.2005-006	2° 59' 47,865" S	114° 45' 44,633" E	251285,797	9668525,421
TK 63.04.15.1001-15.2005-007	2° 59' 44,728" S	114° 45' 48,355" E	251400,587	9668622,034
TK 63.04.15.1001-15.2005-008	2° 59' 42,014" S	114° 45' 48,018" E	251390,003	9668705,430
TK 63.04.10.1001-15.2003-15.2005-000	2° 59' 28,134" S	114° 46' 53,298" E	253405,725	9669136,005
TK 63.04.15.2003-15.2005-001	2° 59' 30,239" S	114° 46' 43,757" E	253111,108	9669070,717
TK 63.04.15.2003-15.2005-002	2° 59' 32,082" S	114° 46' 33,828" E	252804,510	9669013,476
TK 63.04.15.2003-15.2005-003	2° 59' 47,589" S	114° 45' 54,592" E	251593,438	9668534,526
TK 63.04.15.2003-15.2005-004	2° 59' 46,885" S	114° 45' 52,954" E	251542,786	9668556,071
TK 63.04.15.1001-15.2003-15.2005-000	2° 59' 39,482" S	114° 45' 50,435" E	251464,527	9668783,386

Lampiran IV : Peraturan Bupati Barito Kuala
Nomor 34 Tahun 2024
Tanggal 18 April 2024

BATAS DESA, TITIK KARTOMETRIK, DAN PETA BATAS
DESA ANTAR BARU

a. BATAS DESA

Batas wilayah Desa Antar Baru Kecamatan Marabahan berbatasan dengan :

a. Batas sebelah Utara : Desa Balukung Kecamatan Bakumpai;
b. Batas sebelah Timur : Desa Palingkau Kecamatan Bakumpai;
c. Batas sebelah Selatan : Kelurahan Ulu Benteng Kecamatan Marabahan dan Desa Barambai Karya Tani Kecamatan Barambai`; dan
d. Batas sebelah Barat : Desa Antar Raya dan Desa Karya Maju Kecamatan Marabahan.

c. PETA BATAS DESA



Pj. BUPATI BARITO KUALA,

MUJIYAT

c. PETA BATAS DESA

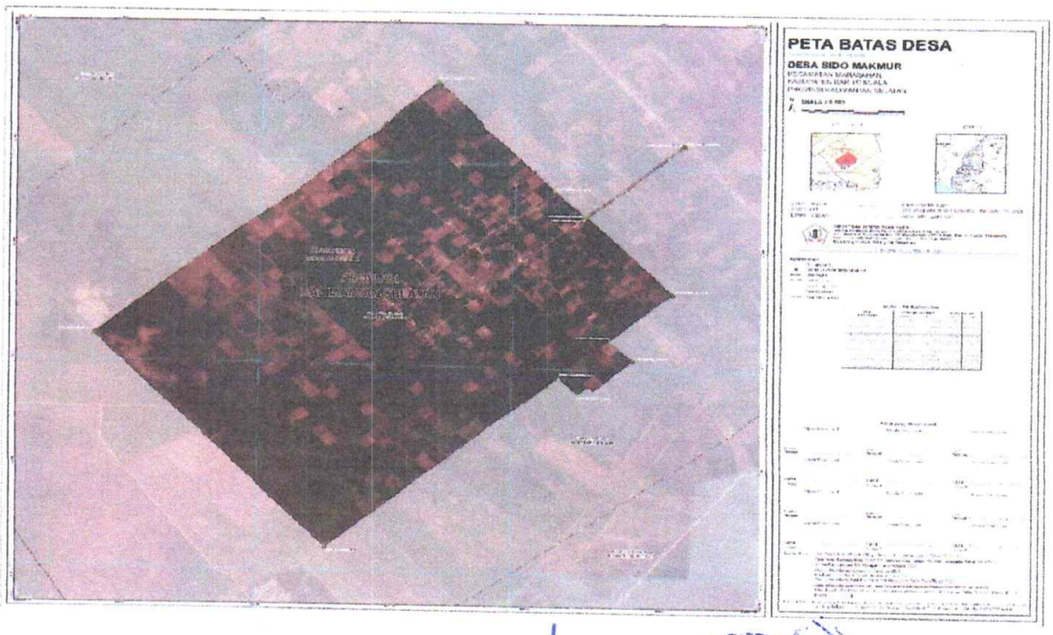

Pj. BUPATI BARITO KUALA,

MUJIYAT

c. PETA BATAS DESA

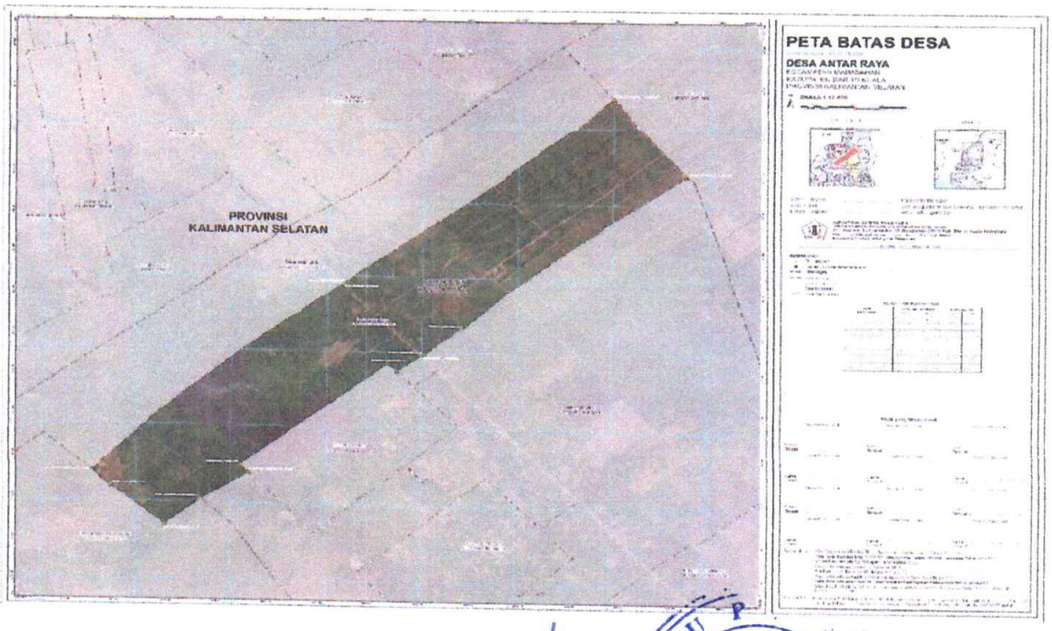

Pj. BUPATI BARITO KUALA,

MUJIYAT

c. PETA BATAS DESA

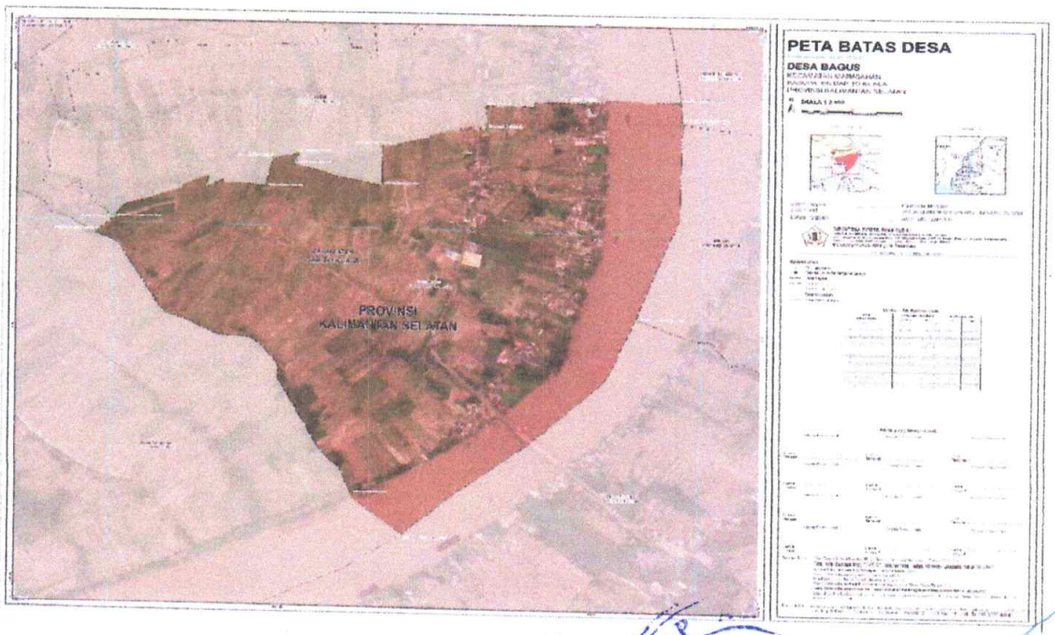

Pj. BUPATI BARITO KUALA,

MUJIYAT

c. PETA BATAS DESA



Pj. BUPATI BARITO KUALA,

MUJIYAT

c. PETA BATAS DESA

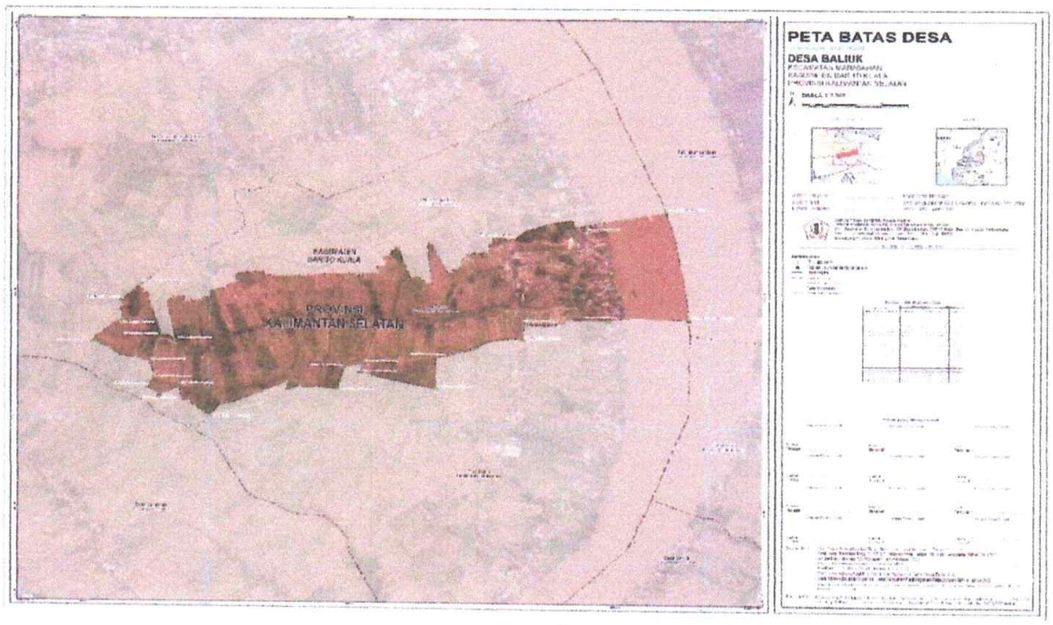

Pj. BUPATI BARITO KUALA,

MUJIYAT

c. PETA BATAS DESA

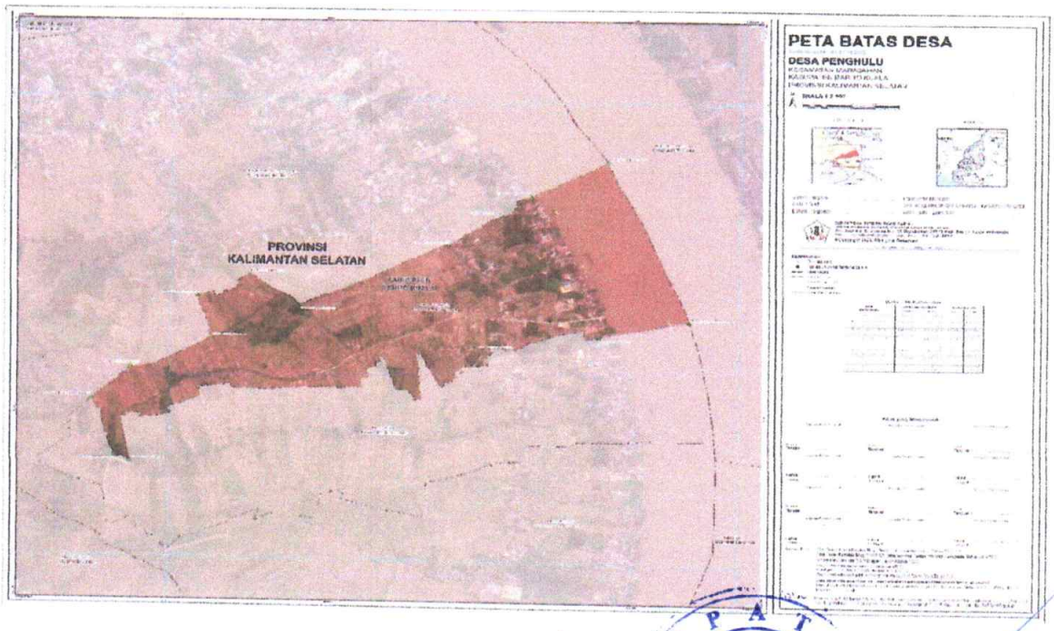

Pj. BUPATI BARITO KUALA,

MUJIYAT

c. PETA BATAS DESA

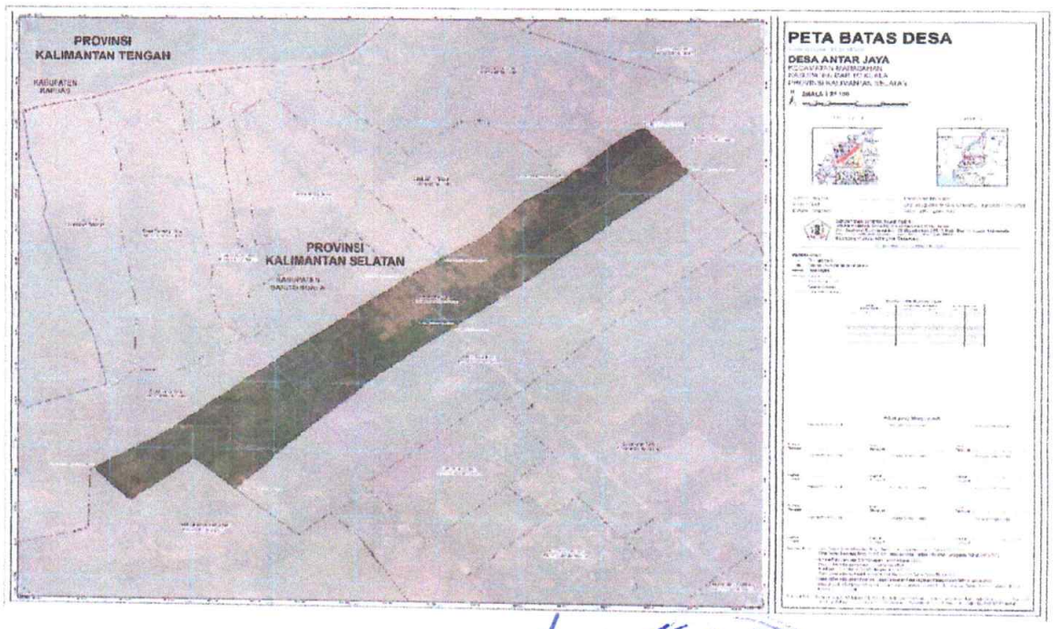

Pj. BUPATI BARITO KUALA,

MUJIYAT